



## РЕПУБЛИКА БЪЛГАРИЯ

МИНИСТЕРСТВО НА РЕГИОНАЛНОТО РАЗВИТИЕ И БЛАГОУСТРОЙСТВОТО И  
МИНИСТЕРСТВО НА ПРАВОСЪДИЕТО

ОБЩИНА КРИЧИМ

ОБЛАСТ ПЛОВДИВ

УТВЪРЖДАВАМ:

/подпис и печат/

КМЕТ НА ОБЩИНА:  
АТАНАС КАЛЧЕВ  
/име и фамилия/

Вписване по ЗС/ПВ  
Служба по вписванията:

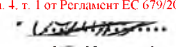

СЪДИЯ ПО ВПИСВАНИЯТА:  
/име и фамилия/

АКТ № 1322

## ЗА ЧАСТНА ОБЩИНСКА СОБСТВЕНОСТ

Регистър  
Досие 1322

1. ДАТА НА СЪСТАВЯНЕ	16.06.2023 г.
2. ПРАВНО ОСНОВАНИЕ	Чл. 19, ал. 1, във връзка с чл. 25, ал. 1, от ЗСПЗЗ, чл. 2, ал. 1, т. 2 и чл. 3, ал. 3, във връзка с чл. 56 ал. 1, от ЗОС
3. ВИД И ОПИСАНИЕ НА ИМОТА	Поземлен имот с кадастрален идентификатор 39921.131.966 (тридесет и девет хиляди деветстотин двадесет и едно, точка, сто тридесет и едно, точка, деветстотин шестдесет и шест) с площ от 3 307 кв. м. (три хиляди триста и седем квадратни метра) по КККР на гр. Кричим, одобрени със Заповед № РД-18-13 от 19.02.2009 г. на Изпълнителния директор на АГКК и последно изменение на кадастралната карта и кадастралните регистри: няма данни за изменение, с трайно предназначение на територията: горска и начин на трайно ползване: друг вид дървопроизводителна гора (продължава в забележките...)
4. МЕСТОНАХОЖДЕНИЕ НА ИМОТА	Област Пловдив, Община Кричим, гр. Кричим, местност „Сарафина“, ПИ 39921.131.966 по КККР на гр. Кричим
5. ГРАНИЦИ НА ИМОТА	ПИ 39921.131.967; ПИ 39921.131.974; ПИ 39921.131.970; ПИ 39921.131.555; ПИ 39921.131.969; ПИ 39921.131.556; ПИ 39921.131.259; ПИ 39921.131.543; ПИ 39921.131.541; ПИ 39921.131.968 и ПИ 39921.131.542
6. ДАНЪЧНА ОЦЕНКА НА ИМОТА КЪМ МОМЕНТА НА УТВЪРЖДАВАНЕ НА АКТА:	297,60 лв. (двеста деветдесет и седем лева и шестдесет стотинки)

7. СЪСОБСТВЕНИЦИ	
8. НОМЕР И ДАТА НА СЪСТАВЕНИ ПО – РАНО АКТОВЕ	
9. ПРЕДОСТАВЕНИ ПРАВА ЗА УПРАВЛЕНИЕ:	
10. АКТОСЪСТАВИТЕЛ: инж. Йорданка ***** Тунева – Началник отдел „ОбскридоС“ <div style="text-align: right;"> <small>ПУ/ лично обстоятелство по чл. 4, т. 1 от Регламент ЕС 679/2016</small>    /Подпис/ </div>	
11. ЗАБЕЛЕЖКИ: <div style="text-align: center; margin-top: 200px;">   Вярно с оригинала  <small>ПУ/ лично обстоятелство по чл. 4, т. 1 от Регламент ЕС 679/2016</small> </div>	

Съгласувай: .....  
ПУ/ лично обстоятелство по чл. 4, т. 1 от Регламент ЕС 679/2016  
/ Георги Римпопов, юрисконсулт/



## СЛУЖБА ПО ГЕОДЕЗИЯ, КАРТОГРАФИЯ И КАДАСТЪР - ГР. ПЛОВДИВ

4000, ПЛ."СЪЕДИНЕНИЕ" № 3, ЕТ.1, 032/627380; 623017,  
plovdiv@cadastre.bg, БУЛСТАТ:130362903

### СКИЦА НА ПОЗЕМЛЕН ИМОТ № 15-842573-06.08.2023 г.

Поземлен имот с идентификатор 39921.131.966

Гр. Кричим, общ. Кричим, обл. Пловдив

По кадастралната карта и кадастралните регистри, одобрени със **Заповед РД-18-13/19.02.2009 г.**  
**на Изпълнителния директор на АГКК**

Последно изменение на кадастралната карта и кадастралните регистри, засягащо поземления имот е от  
**29.06.2023 г.**

Адрес на поземления имот: **гр. Кричим, местност САРАФИНА**

Площ: **3307 кв. м**

Трайно предназначение на територията: **Горска**

Начин на трайно ползване: **Друг вид дървопроизводителна гора**

Отдел/	Площ в	Вид на гората /
подотдел	кв. м	вид на подотдела

...

Вярно с оригинала

Електронно удостоверение по  
Регламент ЕС 679/2016

Скица № 15-842573-06.08.2023 г. издадена въз основа на  
заявление с входящ № 01-435699-02.08.2023 г.

Електронно удостоверение по  
Регламент ЕС 679/2016

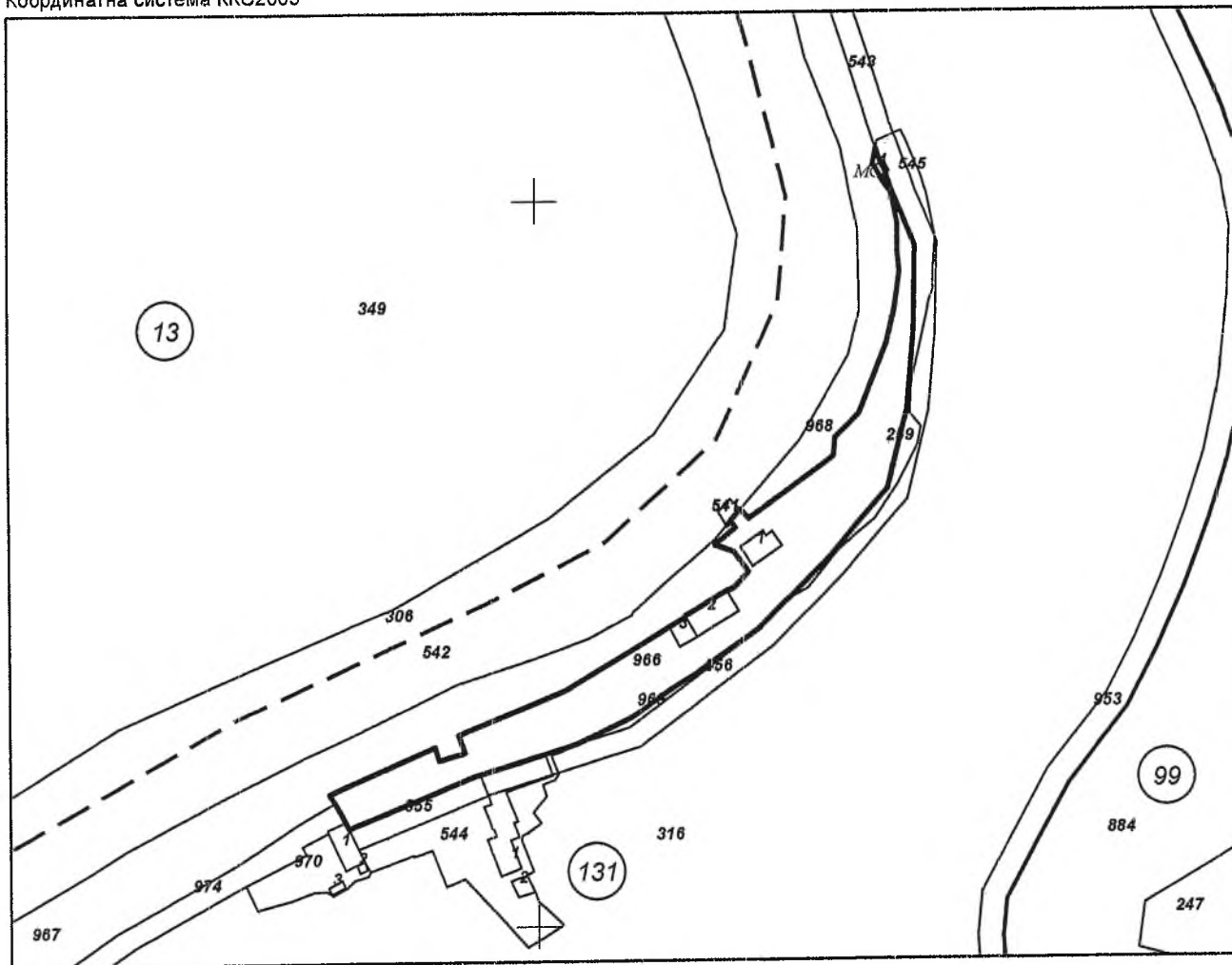
НИКОЛАЙ БАБОВ ОБА Кричим

„ВЯРНО С ЕЛЕКТРОННО  
ПОДПИСАНИЯ ОРИГИНАЛ“

Подписан с квалифициран електронен печат Geodesy Cartography  
and Cadastre Agency, E  
DN: C=BG, L=Soфия, O=Geodesy Cartography and Cadastre Agency,  
OID.2.5.4.97=NTRBG-130362903, CN=Geodesy Cartography and  
Cadastre Agency



Координатна система ККС2005



М 1:2000

Предишен идентификатор: **няма**  
Номер по предходен план: **011966**  
Съседни: **39921.131.967, 39921.131.974, 39921.131.970, 39921.131.555, 39921.131.969, 39921.131.556, 39921.131.259, 39921.131.543, 39921.131.541, 39921.131.968, 39921.131.542**

Собственици по данни от КРНИ:

1. **115244456, ОБЩИНА КРИЧИМ**

Ид. част 1/1, площ 3307 кв. м от правото на собственост

Акт за общинска собственост № 105 том 56 рег. 18778 от 19.06.2023г., издаден от Служба по вписванията гр.Пловдив

Носители на други вещни права по данни от КРНИ:

**няма данни**

Вярно с оригинала

ЛП/зачинено обстоятелство по чл. 4, т. 1 от Регламент ЕС 679/2016

Скица № **15-842573-06.08.2023** г. издадена въз основа на  
заявление с входящ № **01-435699-02.08.2023** г.

НИКОЛАЙ

БАБОВ ОБА Кричим

„ВЯРНО С ЕЛЕКТРОННО  
ПОДПИСАНИЯ ОРИГИНАЛ“





**Сгради, които попадат върху имота**

1. Сграда 39921.131.966.1: застроена площ 59 кв. м, брой етажи 2, предназначение: Курортна, туристическа сграда
2. Сграда 39921.131.966.2: застроена площ 90 кв. м, брой етажи 1, предназначение: Спортна сграда, база
3. Сграда 39921.131.966.3: застроена площ 34 кв. м, брой етажи 1, предназначение: Друг вид сграда за обитаване
4. Сграда 39921.131.966.4: застроена площ 10 кв. м, брой етажи 1, предназначение: Постройка на допълващото застрояване

Вярно с оригинала

ЛП - лично обстоятелство по  
чл. 4, т. 1 от Регламент ЕС 679/2016

Скица № 15-842573-06.08.2023 г. издадена въз основа на  
заявление с входящ № 01-435699-02.08.2023 г.

ЛП - лично обстоятелство по  
чл. 4, т. 1 от Регламент ЕС 679/2016

НИКОЛАЙ ..... БАБОВ-ОБА-Кричим

„ВЯРНО С ЕЛЕКТРОННО  
ПОДПИСАНИЯ ОРИГИНАЛ“

# СКИЦА-ПРЕДЛОЖЕНИЕ ЗА РАЗДЕЛЯНЕ НА ПОЗЕМЛЕН ИМОТ 39921.131.966

гр.КРИЧИМ, ЕКАТТЕ: 39921, общ. КРИЧИМ, обл. ПЛОВДИВ по кадастрална карта, одобрена със заповед № 18-7165-11.07.2 от 11.07.2022 г. на НАЧАЛНИК НА СГКК - ПЛОВДИВ.

Адрес : местност САРАФИНА  
Площ : 3307 кв.м.  
Трайно предназначение : Горска територия  
Начин на трайно ползване : Друг вид дървопроизводителна гора

**Собственици:**

1. ОБЩИНА КРИЧИМ, БУЛСТАТ 115244456, гр.КРИЧИМ, пл. "Обединение" № 3, п. код: 4220

Документ: АОС № 105 от 19.06.2023 г. издаден от Служба по вписванията гр.Пловдив, том: 56, регистър: 18778

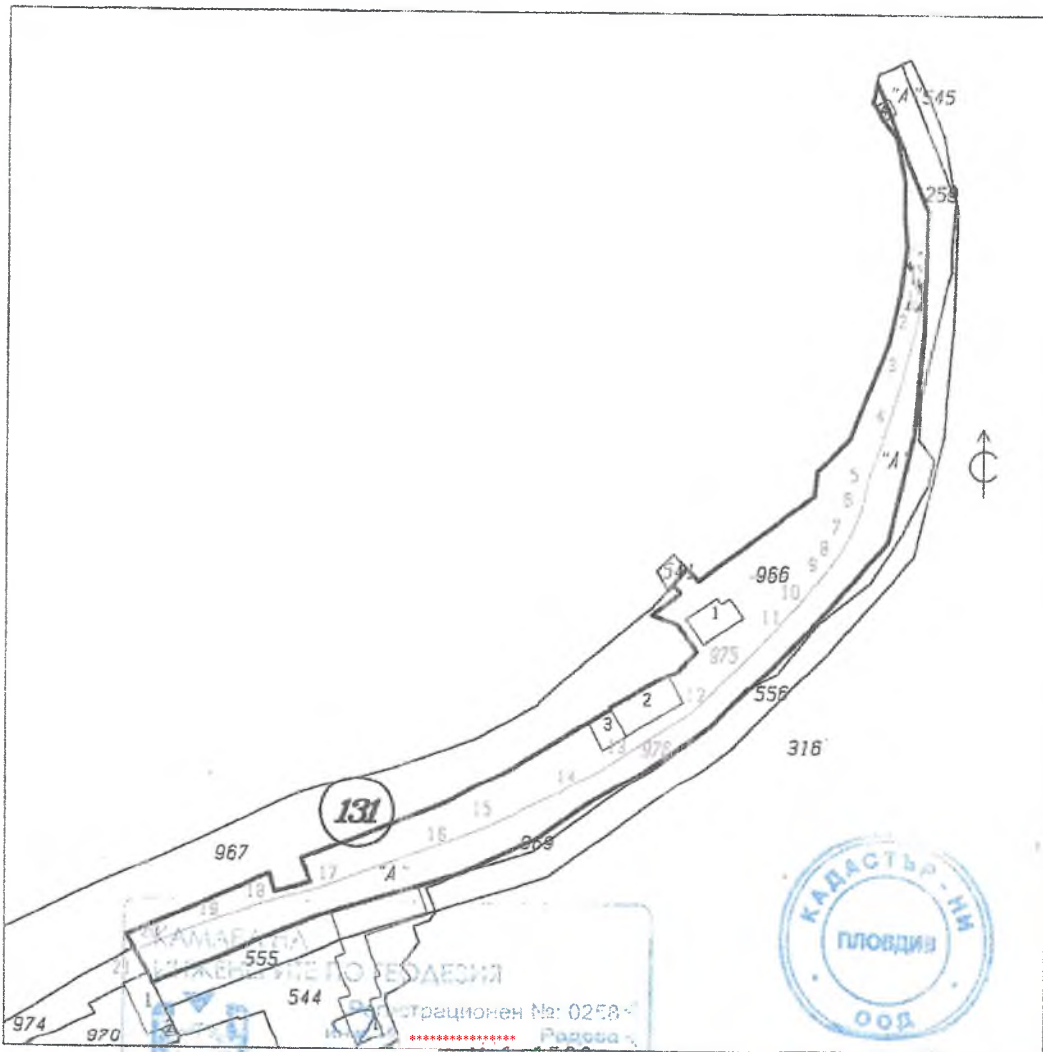
**Новообразувани поземлени имоти:**

Проектен имот № 131.975, проектна площ 2040 кв.м.

Съседни: 131.541, 131.967, 131.974, 131.976, 131.259

Проектен имот № 131.976, проектна площ 1267 кв.м.

Съседни: 131.975, 131.974, 131.970, 131.555, 131.969, 131.259



Изработил...  
Инж. Ирина Радева

М 1:1500

22.03.2024 г.

# СКИЦА-ПРЕДЛОЖЕНИЕ ЗА РАЗДЕЛЯНЕ НА ПОЗЕМЛЕН ИМОТ 39921.131.966

Проектни координати:

няма данни	№ на точка	X	Y
	21	4645833.73	413144.45
	20	4645834.20	413145.33
	19	4645838.86	413157.16
	18	4645844.36	413172.85
	17	4645846.66	413181.52
	16	4645854.85	413203.74
	15	4645859.69	413216.03
	14	4645866.89	413230.97
	13	4645873.86	413241.79
	12	4645884.27	413258.21
	11	4645900.59	413274.04
	10	4645905.65	413278.75
	9	4645913.63	413285.31
	8	4645916.64	413287.65
	7	4645920.41	413289.92
	6	4645926.02	413292.25
	5	4645932.14	413293.59
	4	4645945.35	413298.29
	3	4645954.69	413301.11
	2	4645963.45	413303.28
	1	4645973.40	413305.20

Вярно с оригинала



ЛП: лично обстоятелство по чл. 4, т. 1 от Регламент ЕС 679/2016

КАМАРА НА  
ИНЖЕНЕРИТЕ ПО ГЕОДЕЗИЯ



Регистрационен №: 0258  
инж. Ирина Радева

ЛП: лично обстоятелство по чл. 4, т. 1 от Регламент ЕС 679/2016

Изработено

инж. Ирина Радева



22.03.2024 г.

**“КАДАСТЪР – НИ” ООД**  
гр. Пловдив, ул. “Родопи” № 135А,  
тел 032 – 635 615, e-mail: cadastar\_ni@abv.bg

**ГЕОДЕЗИЧЕСКО ЗАСНЕМАНЕ НА  
съществуващ път в ПИ с ИД 39921.131.966, 39921.131.967 и  
39921.131.969 по КК на гр.Кричим, общ.Кричим, обл.Пловдив**

Вярно с оригинала



Дигитално удостоверение по  
чл. 4, т. 1 от Регламент ЕС 679/2016

м.февруари 2024 год.  
гр.Пловдив

**“КАДАСТЪР – НИ” ООД**  
Пловдив  
Управител: ДП/залично удостоверение по  
чл. 4, т. 1 от Регламент ЕС 679/2016  
/ инж. Ир. Радева /





# ОБЯСНИТЕЛНА ЗАПИСКА

КЪМ ГЕОДЕЗИЧЕСКО ЗАСНЕМАНЕ НА  
съществуващ път в ПИ с ИД 39921.131.966, 39921.131.967 и 39921.131.969 по КК на  
гр.Кричим, общ.Кричим, обл.Пловдив

Геодезическото заснемане на съществуващ път в ПИ с ИД 39921.131.966, 39921.131.967 и 39921.131.969 по КК на гр.Кричим, общ.Кричим, обл.Пловдив е по искане на община Кричим.

Заснемането е извършено през м.януари 2024 г. чрез ГНСС измервания с GPS Hi-Target V100. Геодезическото заснемане е изработено в координатна система БГС 2005.

Заснети са общо 92 броя подробни точки по обхвата на съществуващия път и прилежаща ситуация във вертикално и хоризонтално отношение. Върху ръчната скица към заснемането са нанесени номерата на подробните точки и др.

Във височинно отношение е работено в Балтийска височинна система.

На геодезическото заснемане обхвата на заснетия път е изчертан със зелен цвят, на асфалтовата настилка с прекъснатата сива линия. След съпоставяне на имотите от КК на гр.Кричим с геодезическото заснемане се установи, че заснетия път попада в имоти 39921.131.966 с площ 1267кв.м., 39921.131.967 с площ 125кв.м и 39921.131.969 – целия имот, както и в имоти 39921.131.259, 39921.131.543, 39921.131.545, 39921.131.555, 39921.131.556, 39921.131.974.

Данните от заснемането са обработени на компютър с програмни продукти TPLAN и MKAD.

Геодезическото заснемане да послужи за справки, където е необходимо.

Приложени са :


- 1) Геодезическо заснемане в М 1: 1000 с теренни точки ;
- 2) Ръчна скица с номерата на подробните точки ;
- 3) Координатен регистър на подробните точки;
- 4) Данни и резултати от обработка на измерванията;
- 5) Ксерокопие от застраховката и сертификата на правоспособното лице;
- 6) CD с геодезическото заснемане \*.cad, \*.dwg и текстови файлове.

м.февруари 2024 год.  
гр.Пловдив



Вярно с оригинала

ПУ/зачлено обстоятелство по  
чл. 4, т. 1 от Регламент ЕС 679/2016



**КООРДИНАТЕН РЕГИСТЪР  
КЪМ ГЕОДЕЗИЧЕСКО ЗАСНЕМАНЕ НА  
съществуващ път в ПИ с ИД 39921.131.966, 39921.131.967 и  
39921.131.969 по КК на гр.Кричим, общ.Кричим, обл.Пловдив**

Коорд.с-ма БГС 2005  
Вис.с-ма БАЛТИЙСКА

**Вярно с оригинала**



**ПОДРОБНИ ТОЧКИ**

Номер	Север X[m]	Изток Y[m]	Н[m]	Номер	Север X[m]	Изток Y[m]	Н[m]
1	4645783.651	413054.785	416.957	46	4645854.192	413218.190	417.339
2	4645792.040	413048.577	417.019	47	4645858.525	413216.356	417.301
3	4645798.202	413057.075	416.914	48	4645859.685	413216.029	417.293
4	4645799.018	413062.140	416.958	49	4645866.195	413231.465	417.358
5	4645797.416	413063.180	416.960	50	4645866.887	413230.970	417.377
6	4645791.920	413066.664	416.905	51	4645862.243	413233.482	417.483
7	4645790.851	413067.516	416.902	52	4645861.362	413234.009	417.527
8	4645780.090	413057.157	417.060	53	4645868.248	413244.883	417.364
9	4645781.374	413061.570	417.030	54	4645869.175	413244.460	417.275
10	4645787.919	413069.334	416.982	55	4645873.070	413242.267	417.363
11	4645787.305	413069.898	417.018	56	4645873.860	413241.789	417.454
12	4645793.646	413083.093	417.103	57	4645883.886	413258.590	417.485
13	4645794.936	413082.438	416.967	58	4645884.273	413258.211	417.282
14	4645798.249	413080.907	416.955	59	4645881.107	413260.595	417.398
15	4645798.828	413080.354	416.892	60	4645880.330	413261.445	417.592
16	4645807.497	413096.529	416.820	61	4645897.190	413276.883	417.463
17	4645807.066	413096.840	416.908	62	4645896.679	413277.450	417.476
18	4645803.486	413098.488	417.073	63	4645900.187	413274.311	417.220
19	4645803.878	413099.363	416.998	64	4645900.593	413274.041	417.372
20	4645801.763	413099.207	417.382	65	4645902.757	413281.763	417.427
21	4645802.176	413100.331	417.332	66	4645905.316	413279.124	417.315
22	4645815.036	413109.407	417.035	67	4645908.528	413290.420	417.579
23	4645816.904	413113.044	417.414	68	4645913.309	413285.698	417.280
24	4645827.643	413133.079	417.327	69	4645920.181	413290.367	417.301
25	4645826.900	413133.337	417.258	70	4645912.158	413295.290	417.668
26	4645822.761	413135.410	417.415	71	4645924.346	413301.683	417.575
27	4645821.951	413135.858	417.640	72	4645932.468	413294.133	416.844
28	4645822.822	413137.659	417.864	73	4645928.866	413303.480	417.513
29	4645822.092	413138.048	418.052	74	4645943.531	413302.709	416.640
30	4645829.415	413147.657	417.765	75	4645945.188	413298.761	416.574
31	4645827.841	413148.540	417.974	76	4645963.338	413303.768	416.672
32	4645833.358	413145.771	417.724	77	4645962.407	413307.426	416.660
33	4645834.200	413145.331	417.578	78	4645974.401	413309.758	416.659
34	4645838.399	413157.347	417.423	79	4645974.636	413305.902	416.538
35	4645832.095	413159.960	417.410	80	4645986.351	413306.773	416.383
36	4645836.408	413171.095	417.692	81	4645985.944	413310.553	416.572
37	4645837.715	413170.462	417.535	82	4645999.054	413308.541	416.363
38	4645839.443	413175.422	417.591	83	4645997.739	413304.686	416.347
39	4645843.885	413173.001	417.693	84	4646003.961	413301.254	415.585
40	4645846.181	413181.663	417.510	85	4646006.283	413305.665	415.590
41	4645853.739	413204.227	417.515	86	4646015.306	413301.169	415.318
42	4645854.849	413203.740	417.526	87	4646013.116	413297.098	415.292
43	4645849.139	413206.394	417.225	88	4646027.561	413292.710	415.512
44	4645848.131	413206.557	417.567	89	4646028.568	413296.659	415.334
45	4645853.017	413218.613	417.400	92	4645841.046	413181.211	417.631



Инженерите по Геодезия

Форм.Традиционен №: 0260

Съставил: *И.М.И.*

(Инж. Ем. Георгиев)

Правоспособност по Геодезия и Кадастръ

**Определяне координатите на подробните точки посредством ГНСС измервания, БГС 2005**  
**Обект: Съществуващ път в ПИ с ИД 39921.131.966, 39921.131.967 и 39921.131.969**  
**по КК на гр.Кричим, общ.Кричим, обл.Пловдив**

№ точка	Север (X) (м)	Изток (Y) (м)	Елипс. Кота (м)	Хор. Точност X(м)	Хор. Точност Y(м)	Верт. Точност H(м)	Тип решение	Дата
1	4645783.6507	413054.7847	461.1723	0.0047	0.0039	0.0168	RTKFix	2023-01-31
2	4645792.0399	413048.5768	461.2338	0.0029	0.0033	0.0034	RTKFix	2023-01-31
3	4645798.2019	413057.0748	461.1290	0.0012	0.0038	0.0093	RTKFix	2023-01-31
4	4645799.0182	413062.1404	461.1733	0.0066	0.0023	0.0176	RTKFix	2023-01-31
5	4645797.4157	413063.1801	461.1753	0.0033	0.0004	0.0064	RTKFix	2023-01-31
6	4645791.9202	413066.6644	461.1195	0.0049	0.0051	0.0027	RTKFix	2023-01-31
7	4645790.8507	413067.5162	461.1168	0.0044	0.0034	0.0033	RTKFix	2023-01-31
8	4645780.0902	413057.1568	461.2748	0.0127	0.0114	0.0161	RTKFix	2023-01-31
9	4645781.3740	413061.5704	461.2445	0.0082	0.0043	0.0033	RTKFix	2023-01-31
10	4645787.9194	413069.3342	461.1965	0.0090	0.0025	0.0056	RTKFix	2023-01-31
11	4645787.3046	413069.8982	461.2333	0.0095	0.0099	0.0093	RTKFix	2023-01-31
12	4645793.6460	413083.0928	461.3183	0.0023	0.0028	0.0211	RTKFix	2023-01-31
13	4645794.9361	413082.4385	461.1823	0.0064	0.0022	0.0264	RTKFix	2023-01-31
14	4645798.2494	413080.9066	461.1700	0.0074	0.0026	0.0091	RTKFix	2023-01-31
15	4645798.8281	413080.3542	461.1070	0.0018	0.0034	0.0180	RTKFix	2023-01-31
16	4645807.4967	413096.5288	461.0353	0.0010	0.0087	0.0362	RTKFix	2023-01-31
17	4645807.0663	413096.8400	461.1228	0.0031	0.0060	0.0326	RTKFix	2023-01-31
18	4645803.4863	413098.4879	461.2878	0.0064	0.0014	0.0107	RTKFix	2023-01-31
19	4645803.8782	413099.3630	461.2128	0.0110	0.0064	0.0109	RTKFix	2023-01-31
20	4645801.7628	413099.2070	461.5968	0.0182	0.0026	0.0155	RTKFix	2023-01-31
21	4645802.1759	413100.3313	461.5475	0.0079	0.0045	0.0359	RTKFix	2023-01-31
22	4645815.0362	413109.4071	461.2503	0.0381	0.0156	0.0346	RTKFix	2023-01-31
23	4645816.9039	413113.0435	461.6288	0.0087	0.0089	0.0268	RTKFix	2023-01-31
24	4645827.6432	413133.0792	461.5423	0.0018	0.0049	0.0033	RTKFix	2023-01-31
25	4645826.9002	413133.3371	461.4728	0.0113	0.0178	0.0155	RTKFix	2023-01-31
26	4645822.7606	413135.4095	461.6300	0.0038	0.0033	0.0070	RTKFix	2023-01-31
27	4645821.9506	413135.8584	461.8555	0.0105	0.0256	0.0270	RTKFix	2023-01-31
28	4645822.8216	413137.6586	462.0790	0.0123	0.0116	0.0694	RTKFix	2023-01-31
29	4645822.0921	413138.0481	462.2665	0.0080	0.0038	0.0070	RTKFix	2023-01-31
30	4645829.4154	413147.6566	461.9803	0.0134	0.0025	0.0045	RTKFix	2023-01-31
31	4645827.8411	413148.5404	462.1885	0.0048	0.0009	0.0116	RTKFix	2023-01-31
32	4645833.3578	413145.7712	461.9390	0.0023	0.0031	0.0221	RTKFix	2023-01-31





33	4645834.1999	413145.3312	461.7933	0.0091	0.0070	0.0621	RTKFix	2023-01-31
34	4645838.3993	413157.3474	461.6375	0.0065	0.0069	0.0470	RTKFix	2023-01-31
35	4645832.0954	413159.9600	461.6249	0.0009	0.0066	0.0025	RTKFix	2023-01-31
36	4645836.4078	413171.0955	461.9070	0.0034	0.0119	0.0595	RTKFix	2023-01-31
37	4645837.7153	413170.4618	461.7500	0.0072	0.0056	0.0230	RTKFix	2023-01-31
38	4645839.4427	413175.4223	461.8060	0.0251	0.0066	0.0378	RTKFix	2023-01-31
39	4645843.8850	413173.0014	461.9075	0.0213	0.0135	0.0256	RTKFix	2023-01-31
40	4645846.1806	413181.6634	461.7250	0.0147	0.0127	0.0045	RTKFix	2023-01-31
41	4645853.7388	413204.2267	461.7305	0.0063	0.0029	0.0118	RTKFix	2023-01-31
42	4645854.8487	413203.7404	461.7410	0.0054	0.0110	0.0057	RTKFix	2023-01-31
43	4645849.1387	413206.3940	461.4400	0.0088	0.0120	0.0149	RTKFix	2023-01-31
44	4645848.1309	413206.5570	461.7823	0.0070	0.0160	0.0260	RTKFix	2023-01-31
45	4645853.0174	413218.6132	461.6153	0.0054	0.0058	0.0091	RTKFix	2023-01-31
46	4645854.1924	413218.1899	461.5538	0.0101	0.0216	0.0159	RTKFix	2023-01-31
47	4645858.5247	413216.3558	461.5015	0.0281	0.0187	0.0159	RTKFix	2023-01-31
48	4645859.6851	413216.0286	461.4935	0.0254	0.0220	0.0318	RTKFix	2023-01-31
49	4645866.1945	413231.4652	461.5535	0.0180	0.0255	0.0208	RTKFix	2023-01-31
50	4645866.8867	413230.9695	461.5723	0.0059	0.0041	0.0041	RTKFix	2023-01-31
51	4645862.2431	413233.4825	461.6783	0.0053	0.0078	0.0118	RTKFix	2023-01-31
52	4645861.3619	413234.0092	461.7223	0.0365	0.0221	0.0196	RTKFix	2023-01-31
53	4645868.2484	413244.8833	461.5585	0.0036	0.0064	0.0162	RTKFix	2023-01-31
54	4645869.1755	413244.4605	461.4695	0.0070	0.0037	0.0104	RTKFix	2023-01-31
55	4645873.0697	413242.2671	461.5580	0.0033	0.0030	0.0064	RTKFix	2023-01-31
56	4645873.8600	413241.7892	461.6493	0.0056	0.0125	0.0168	RTKFix	2023-01-31
57	4645883.8857	413258.5905	461.6798	0.0257	0.0020	0.0506	RTKFix	2023-01-31
58	4645884.2730	413258.2111	461.4773	0.0315	0.0034	0.1075	RTKFix	2023-01-31
59	4645881.1067	413260.5945	461.5928	0.0046	0.0034	0.0073	RTKFix	2023-01-31
60	4645880.3304	413261.4452	461.7870	0.0084	0.0170	0.0076	RTKFix	2023-01-31
61	4645897.1902	413276.8832	461.6578	0.0153	0.0085	0.0482	RTKFix	2023-01-31
62	4645896.6791	413277.4503	461.6708	0.0149	0.0093	0.0209	RTKFix	2023-01-31
63	4645900.1873	413274.3111	461.4155	0.0088	0.0069	0.0367	RTKFix	2023-01-31
64	4645900.5932	413274.0410	461.5670	0.0058	0.0232	0.0326	RTKFix	2023-01-31
65	4645902.7572	413281.7632	461.6220	0.0225	0.0121	0.0251	RTKFix	2023-01-31
66	4645905.3160	413279.1236	461.5098	0.0137	0.0246	0.0125	RTKFix	2023-01-31
67	4645908.5276	413290.4195	461.7743	0.0073	0.0114	0.0411	RTKFix	2023-01-31
68	4645913.3085	413285.6977	461.4750	0.0130	0.0062	0.0139	RTKFix	2023-01-31
69	4645920.1813	413290.3665	461.4960	0.0250	0.0116	0.0069	RTKFix	2023-01-31
70	4645912.1583	413295.2896	461.8635	0.0042	0.0048	0.0049	RTKFix	2023-01-31
71	4645924.3460	413301.6834	461.7698	0.0063	0.0091	0.0040	RTKFix	2023-01-31
72	4645932.4682	413294.1328	461.0393	0.0099	0.0050	0.0031	RTKFix	2023-01-31

И/у заличено обстоятелство по  
Чл. 4, т. 1 от Регламент ЕС 679/2016





73	4645928.8658	413303.4798	461.7080	0.0051	0.0055	0.0100	RTKFix	2023-01-31
74	4645943.5313	413302.7095	460.8348	0.0130	0.0087	0.0069	RTKFix	2023-01-31
75	4645945.1876	413298.7610	460.7688	0.0087	0.0114	0.0471	RTKFix	2023-01-31
76	4645963.3378	413303.7684	460.8668	0.0213	0.0074	0.0408	RTKFix	2023-01-31
77	4645962.4067	413307.4258	460.8555	0.0176	0.0132	0.0417	RTKFix	2023-01-31
78	4645974.4010	413309.7579	460.8543	0.0033	0.0109	0.0082	RTKFix	2023-01-31
79	4645974.6356	413305.9023	460.7330	0.0232	0.0180	0.0089	RTKFix	2023-01-31
80	4645986.3514	413306.7726	460.5783	0.0054	0.0036	0.0038	RTKFix	2023-01-31
81	4645985.9435	413310.5526	460.7668	0.0386	0.0339	0.0301	RTKFix	2023-01-31
82	4645999.0541	413308.5409	460.5580	0.0018	0.0153	0.0105	RTKFix	2023-01-31
83	4645997.7392	413304.6858	460.5418	0.0125	0.0172	0.0192	RTKFix	2023-01-31
84	4646003.9608	413301.2544	459.7805	0.0532	0.0271	0.0484	RTKFix	2023-01-31
85	4646006.2831	413305.6645	459.7850	0.0308	0.0173	0.0152	RTKFix	2023-01-31
86	4646015.3064	413301.1688	459.5125	0.0087	0.0129	0.0492	RTKFix	2023-01-31
87	4646013.1162	413297.0983	459.4865	0.0053	0.0160	0.0645	RTKFix	2023-01-31
88	4646027.5611	413292.7098	459.7070	0.0041	0.0054	0.0183	RTKFix	2023-01-31
89	4646028.5676	413296.6591	459.5290	0.0030	0.0025	0.0024	RTKFix	2023-01-31
90	4646042.3594	413293.5599	459.2563	0.0117	0.0073	0.0070	RTKFix	2023-01-31
91	4646041.1470	413289.7559	459.2913	0.0146	0.0112	0.0308	RTKFix	2023-01-31
92	4645841.0456	413181.2108	461.8463	0.0438	0.0130	0.0557	RTKFix	2023-01-31

Вярно с оригинала

(П/ значение обстоятелств по чл. 4, т. 1 от Регламент ЕС 679/2010)





КАМАРА НА  
ИНЖЕНЕРИТЕ ПО ГЕОДЕЗИЯ

# СЕРТИФИКАТ

Регистрационен № 0260

инж. Емил \*\*\*\*\* Георджев

с образователно - квалификационна степен и професионална квалификация  
магистър - инженер **ГЕОДЕЗИСТ**

е вписан в регистъра на правоспособните лица по **КАДАСТЪР** на  
Агенция по геодезия, картография и кадастър със заповед № 277/23.05.2001 г.

и притежава **ПРАВОСПОСОБНОСТ** по **ГЕОДЕЗИЯ** и **КАДАСТЪР**

**ВАЖИ за ГЕОДЕЗИЧЕСКО ЗАСНЕМАНЕ НА**


съществуващ път в **ПИ с ИД 39921.131.966, 39921.131.967 и 39921.131.969 по КК на**  
**гр.Кричим, общ.Кричим, обл.Пловдив**

2024

Председател на Управителния съвет:

.....Инж. Златан Златанов.....

/подпис и печат



КАМАРА НА  
ИНЖЕНЕРИТЕ ПО  
ГЕОДЕЗИЯ

**ЧЛЕНСКА КАРТА**

инж. Емил \*\*\*\*\*

Георджев

Регистрационен № 0260

Удостоверение за 2024

издано обстоятелство по  
чл. 4, т. 1 of Регламент ЕС  
679/2016

Закон за геодезията и картографията - чл.38 (1): Инженерите по геодезия, които извършват дейности по геодезия, картография и кадастър, членуват в Камара на инженерите по геодезия.

**ЗАСТРАХОВАТЕЛНА ПОЛИЦА**

№ 201001310000970941

„Застрахователно Акционерно Дружество Армеец“ АД, регистрирано в Търговския регистър към Агенция по вписванията с ЕИК 121076907, със седалище и адрес на управление ул. „Стефан Караджа“ № 2, 1000 София, на основание писмено предложение и срещу платена застрахователна премия с настоящото застрахова по начин и условия, описани по-долу:

**ВИД ЗАСТРАХОВКА:** Гражданска отговорност на юридически лица  
**ЗАСТРАХОВАН:** „КАДАСТЪР – НИ“ ООД  
ЕИК: 115782138  
Адрес: гр. Пловдив, ул. „Родоли“ 135а  
Г представявано от Ирина Радева – Управител.

**ПРАВОСПОСОБНИ ЛИЦА**  
Ирина Радева, ЕГН: .....  
Емил Георджев, ЕГН: .....

**ОБХВАТ НА ПОКРИТИЕТО:** Съгласно приложените Общи условия на „ЗАД Армеец“ АД по застраховка „Гражданска отговорност на юридически лица“. По тази полица се покрива отговорността на застрахования като лице, правоспособно да извършва дейности в областта на геодезията, картографията и кадастъра, за вреди, които могат да настъпят вследствие на неизпълнение на неговите задължения, както и на задълженията на неговите служители /съгл. чл.20 ал.3 от ЗКИР и чл.26 от ЗГК/.



**ЗАСТРАХОВАНА ДЕЙНОСТ:** Геодезически дейности и кадастрални измервания.

**ПЕРИОД НА ЗАСТРАХОВКАТА:** от 00:00 часа на: 14.12.2023г.  
до 24:00 часа на: 13.12.2024 г.

**ЛИМИТ НА ОТГОВОРНОСТ:** 50 000 лв. (словом: петдесет хиляди лева) за всяко едно събитие  
100 000 лв. (словом: сто хиляди лева) в агрегат за всички събития за периода на застраховката.

**САМОУЧАСТИЕ:** 300 лв. (словом: триста лева ) от всяка щета

**НАЧИН НА ПЛАЩАНЕ НА ПРЕМИЯТА:** Еднократно към дата на влизане в сила.

**ЗАСТРАХОВАТЕЛНА ПРЕМИЯ:** 270,00 лв. (словом: двеста и седемдесет лева)  
2% ДЗП 5,40 лв. (словом: пет и 0,40 лева)  
**ОБЩО ДЪЛЖИМА СУМА:** 275,40 лв. (словом: двеста седемдесет и пет и 0,40 лева)

**ТЕРИТОРИАЛЕН ОБХВАТ:** Република България.

**ДАТА И МЯСТО НА ИЗДАВАНЕ:** 30.11.2023 г., гр. София

**ВАЖИ за ГЕОДЕЗИЧЕСКО ЗАСНЕМАНЕ НА**  
съществуващ път в ПИ С И Д 39921.131.966, 39921.131.967 и 39921.131.969 по

Определените лимити на обхващане и териториален обхват могат да бъдат посочени при настъпването на улосите, определени в Кодекса за застраховането.  
При уговорено разсрочено плащане на щетите, изплащането прекратява в 24 часа на петнадесетия ден от датата на падежа.

Приложените Общи условия „Гражданска отговорност на юридически лица“, въпросник-предложение и други писмени договорености между страните, ако има такива, представляват неразделна част от настоящата полица.


С подписа си по-долу Застрахованият удостоверява, че е съгласен и приема условията към застрахователната полица, екземпляр от които са му предадени към момента на подписването ѝ.

Предоставена ми е преддоговорна информация съгласно от Кодекса за застраховането.

Информиран /а съм, че предоставените от мен лични данни, както и данните на Застрахования (когато е лице различно от мен), се обработват от „ЗАД Армеец“ АД, в качеството му на администратор на лични данни, съгласно Регламент (ЕС) 2016 / 679 и действащото българско законодателство. Запознах се, както и Застрахования (когато е лице различно от мен), с Информациония за защита на личните данни по чл. 13 и 14 от ОРЗД на застрахователя, налична в офисите на дружеството и публикувана на: www.armeec.bg.

**Застрахователен посредник:** АЙ ЕНД ДЖИ ИНШУРЪНС БРОКЕРС ООД, код: 10090027  
Адрес: гр. София, ул. „ЯНТРА“ 3Б

**ЗАСТРАХОВАН:**



**ЗАСТРАХОВАТЕЛ:**

