



# СЛУЖБА ПО ГЕОДЕЗИЯ, КАРТОГРАФИЯ И КАДАСТЪР - ГР. ПЛОВДИВ

4000, ПЛ."СЪЕДИНЕНИЕ" № 3, ЕТ.1, 032/627380; 623017,  
plovdiv@cadastre.bg, БУЛСТАТ:130362903

## СКИЦА НА ПОЗЕМЛЕН ИМОТ № 15-1300998-10.12.2023 г.

Поземлен имот с идентификатор **39921.95.29**

Гр. Кричим, общ. Кричим, обл. Пловдив

По кадастралната карта и кадастралните регистри, одобрени със **Заповед РД-18-13/19.02.2009 г.**  
на **Изпълнителния директор на АГКК**

Последно изменение на кадастралната карта и кадастралните регистри, засягащо поземления имот:  
**няма данни за изменение**

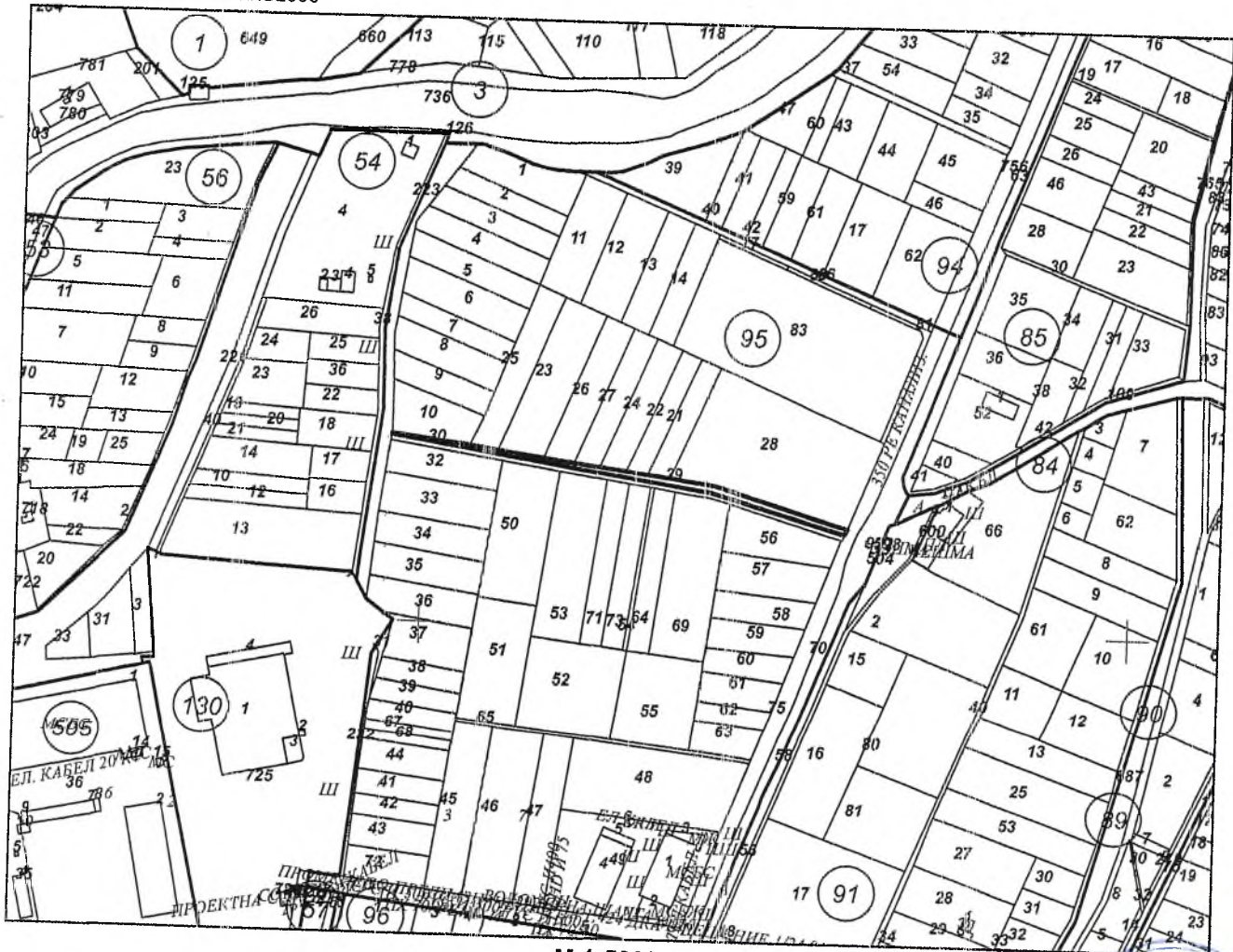
Адрес на поземления имот: **гр. Кричим, местност АДАЛЪКА**

Площ: **1239 кв. м**

Трайно предназначение на територията: **Територия, заета от води и водни обекти**

Начин на трайно ползване: **За друг вид водно течение, водна площ, съоръжение**

Координатна система ККС2005



М 1:5000

Предишен идентификатор: **няма**  
Номер по предходен план: **095029**

**Вярно с оригинала**

Скица № 15-1300998-10.12.2023 г. издадена **въз основа на**  
заявление с входящ № 01-680778-06.12.2023 г.

ИП: **лично обстоятелство по**  
чл. 4, т. 1 от Регламент ЕС 679/2016

НИКОЛАЙ \*\*\*\*\* БАБОВ ОБА (Кричим)

Подписан с квалифициран електронен печат (Qualified Cartography and Cadastre Agency, E  
DN: C=BG, L=Soфия, O=Geodesy Cartography and Cadastre Agency, OID.2.5.4.97=NTRBG-130362903, CN=Geodesy Cartography and Cadastre Agency

ВЪРНО С ЕЛЕКТРОННО  
ПОДПИСАНИЯ ОРИГИНАЛ



съседни: 39921.95.75, 39921.95.28, 39921.95.21, 39921.95.22, 39921.95.24, 39921.95.27, 39921.95.26,  
39921.95.23, 39921.95.25, 39921.95.223, 39921.95.10, 39921.95.30

Собственици по данни от КРНИ:

**ОБЩИНА КРИЧИМ**  
площ 1239 кв. м от правото на собственост  
няма документ за собственост № 33 от 00.00.0000г., издаден от ПК КРИЧИМ

Носители на други вещни права по данни от КРНИ:  
няма данни

Сгради, които попадат върху имота  
няма данни за сгради

Вярно с оригинала ПУ заличено обстоятелство по чл. 4, т. 1 от Регламент ЕС 679/2016

Скица № 15-1390998-10.12.2023 г. издадена въз основа на д  
заявление с входящ № 01-680778-06.12.2023 г.

ПУ заличено обстоятелство по чл. 4, т. 1 от Регламент ЕС 679/2016

НИКОЛАЙ \*\*\*\*\*

БАБОВ ОБА КРИЧИМ

ВАРНО С ЕЛЕКТРОННО  
ПОДПИСАНИЯ ОРИГИНАЛ



# СЛУЖБА ПО ГЕОДЕЗИЯ, КАРТОГРАФИЯ И КАДАСТЪР - ГР. ПЛОВДИВ

4000, ПЛ."СЪЕДИНЕНИЕ" № 3, ЕТ.1, 032/627380; 623017.  
plovdiv@cadastre.bg, БУЛСТАТ:130362903

## СКИЦА НА ПОЗЕМЛЕН ИМОТ № 15-1301000-10.12.2023 г.

Поземлен имот с идентификатор **39921.95.223**

Гр. Кричим, общ. Кричим, обл. Пловдив

По кадастралната карта и кадастралните регистри, одобрени със **Заповед РД-18-13/19.02.2009 г.**  
на Изпълнителния директор на АГКК

Последно изменение на кадастралната карта и кадастралните регистри, засягащо поземления имот е  
със **Заповед КД-14-16-1259/22.06.2010 г.** на **НАЧАЛНИК НА СГКК - ПЛОВДИВ**

Адрес на поземления имот: **гр. Кричим, местност .**

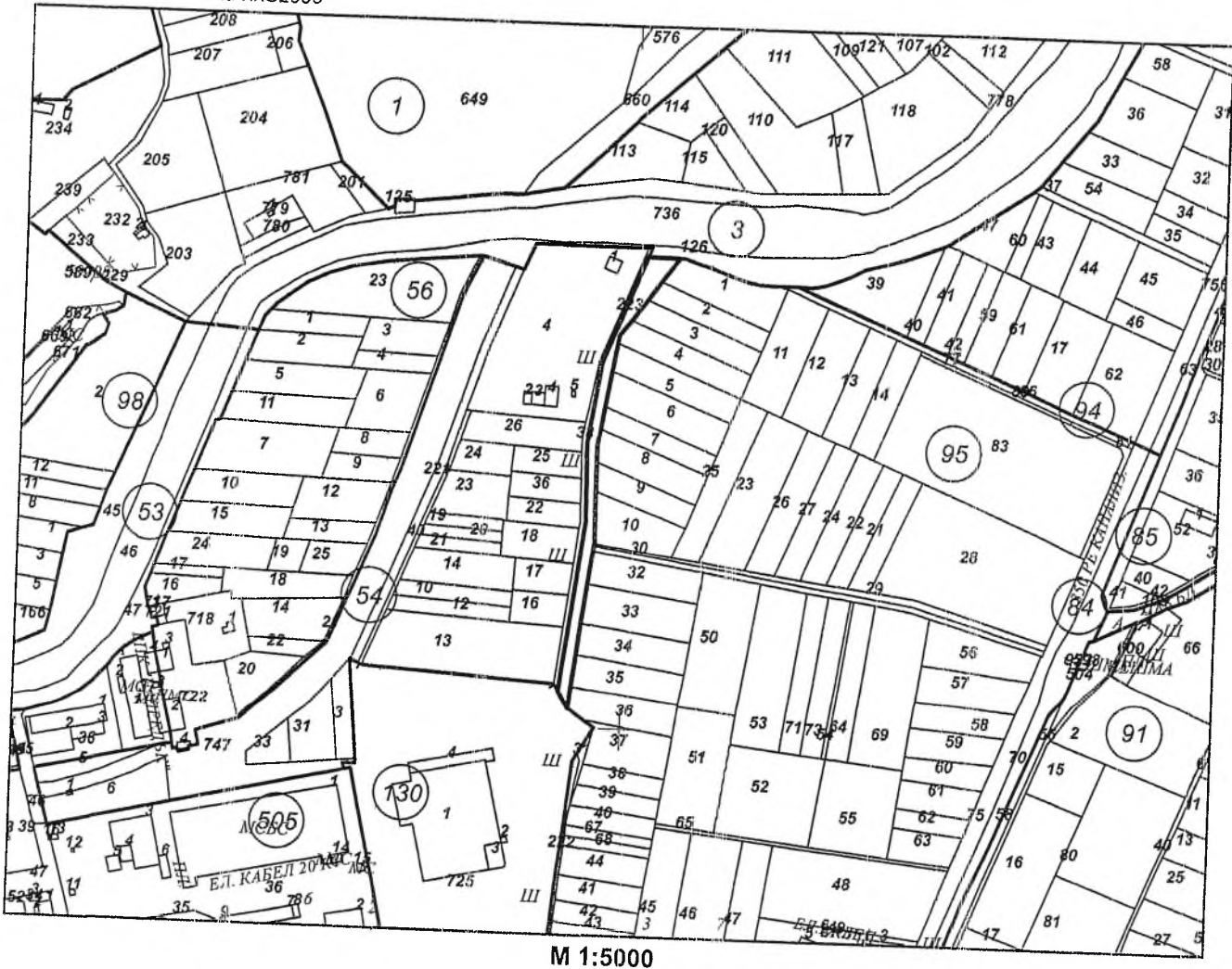
Площ: **2798 кв. м**

Трайно предназначение на територията: **Земеделска**

Начин на трайно ползване: **За друг вид водно течение, водна площ, съоръжения**

Категория на земята: **0**

Координатна система **ККС2005**



М 1:5000

Скица № 15-1301000-10.12.2023 г. издадена въз основа на  
заявление с входящ № 01-680778-06.12.2023 г.

Подписан с квалифициран електронен печат Geodesy Cartography  
and Cadastre Agency, E  
DN: C=BG, L=Soфия, O=Geodesy Cartography and Cadastre Agency,  
OID.2.5.4.97=NTRBG-130382903, CN=Geodesy Cartography and  
Cadastre Agency

НИКОЛАЙ



БАБОВ ОБА Кричим  
„ВАРНО С ЕЛЕКТРОННО  
ПОДПИСАНИЯ ОРИГИНАЛ“

Вяно с оригинала

Цифрово състояние по  
чл. 4, т. 1 от Регламент EC 679/2016



Тредишен идентификатор: 39921.95.74

Номер по предходен план: 223

Съседни: 39921.54.38, 39921.130.725, 39921.95.36, 39921.95.35, 39921.95.34, 39921.95.33, 39921.95.32,  
39921.95.10, 39921.95.9, 39921.95.30, 39921.95.29, 39921.95.8, 39921.95.7, 39921.95.6, 39921.3.126,  
39921.95.5, 39921.95.4, 39921.95.3, 39921.95.1, 39921.95.2

Собственици по данни от КРНИ:

1. **Община Кричим**

Няма данни за идеалните части

Молба по чл. 26 № 49-01/27 от 06.02.2008г., издаден от ОС "ЗГ" - Стамболийски

Носители на други вещни права по данни от КРНИ:

няма данни

Сгради, които попадат върху имота

няма данни за сгради

Вярно с оригинала



ЛП/заличено обстоятелство по  
чл. 4, т. 1 от Регламент ЕС 679/2016

Скица № 15-130100-10.12.2023 г. издадена въз основа на  
заявление с входящ № 01-680778-06.12.2023 г.

ЛП/заличено обстоятелство по  
чл. 4, т. 1 от Регламент ЕС 679/2016

НИКОЛАЙ

БАБОВ ОБА Кричим



„ВЯРНО С ЕЛЕКТРОННО  
ПОДПИСАНИЯ ОРИГИНАЛ“




**РЕПУБЛИКА БЪЛГАРИЯ**

Министерство на земеделието и храните

Областна дирекция "Земеделие" – Пловдив

Общинска служба по земеделие – Стамболийски



Община Кричим  
Пловдивска област  
Вх. № РД-02-14-23-12  
29.01.2024 г.

**ДО**  
**Г-Н КМЕТА**  
**НА ОБЩИНА КРИЧИМ**  
**ПЛ. „ОБЕДИНЕНИЕ“ № 3**  
**ГР. КРИЧИМ**

**На Ваш изх. № РД-02-14-23/12.01.2024г.**

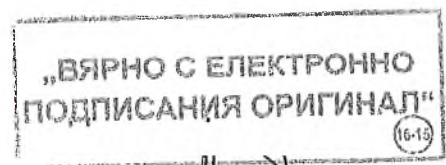
**УВАЖАЕМИ Г-Н КМЕТ,**

Във връзка с интестиционни намерения на общ. Кричим и необходимост от започване на процедура за промяна на начина на трайно ползване на имоти с отпаднало предназначение, приложено Ви предоставяме исканата пълна история на ПИ с идентификатори в з-щето на гр.Кричим, както следва:

- ПИ с идентификатор 39921.95.223 с площ 2,798 дка по КККР на гр.Кричим, /по КВС 000223/ и начин на трайно ползване – за сруг вид довно течение, водна площ, съоръжение.
- ПИ с идентификатор 39921.95.29 с площ 1,239 дка по КККР на гр.Кричим, /по КВС 095029/ и начин на трайно ползване – за сруг вид довно течение, водна площ, съоръжение.
- Пълна история на закрита партида на имот № 000219 12.03.2008г.

/П/ лично обстоятелство по  
чл. 4, т. 1 от Регламент ЕС 679/2016

Николина Димова-Шишкова (Началник ОСЗ Стамболийски)  
Главна дирекция Аграрно развитие  
26.01.2024г. 16:41ч.  
ОД "Земеделие" Пловдив



/П/ лично обстоятелство по  
чл. 4, т. 1 от Регламент ЕС 679/2016

Електронният подпис се намира в отделен файл с название signature.txt.p7s

**Вярно с оригинала**

/П/ лично обстоятелство по  
чл. 4, т. 1 от Регламент ЕС 679/2016

ОБЩИНСКА СЛУЖБА ЗЕМЕДЕЛИЕ  
гр. СТАМБОЛИЙСКИ  
ЕКАТТЕ 51980  
Община СТАМБОЛИЙСКИ  
Област ПЛОВДИВ

РЕГИСТЪР на ЗЕМЕДЕЛСКИ ЗЕМИ, ГОРИ и ЗЕМИ в ГФ  
Землище на гр. КРИЧИМ ЕКАТТЕ 39921, община КРИЧИМ

ПЪЛНА ИСТОРИЯ на ИМОТ № 000219 към 23.01.2024 г.

открита партида на 16.03.2001 г.  
закрита партида на 12.03.2008 г.

Канал с площ 7.104 дка, в местността ".", вид на територията по предназначение - за нуждите на селското стопанство, вид собственост - общинска частна.

Извършени промени на вида на територията по предназначение:

1. ПРОТОКОЛ ОСЗГ ГР.СТАМБОЛИЙСКИ № 01-10К от 07.02.2008 г. променя вида територия от "водни течения и водни площи" на "за нуждите на селското стопанство".

#### I. ИСТОРИЯ НА СОВСТВЕНОСТТА.

СОБСТВЕНИЦИ НА ИМОТА (при закриване):

1. ОБЩ. КРИЧИМ - ДРУГА ЗЕМЯ рег.№ 5, гр. КРИЧИМ, адрес ул.-. Начин на придобиване - по ЗСПЗЗ.

БИВШИ СОБСТВЕНИЦИ НА ИМОТА:

1. ДЪРЖАВАТА-МОСВ рег.№ 7, адрес ---Неизвестна. Начин на придобиване - по ЗСПЗЗ.

#### II. ИСТОРИЯ НА ИМОТА.

Няма данни в регистъра.

Вярно с оригинала

ДГ длъжностно обстоятелство по  
чл. 4. т. 1 от Регламент ЕС 679/2016

#### III. ПРИЧИНИ ЗА ЗАКРИВАНЕ ПАРТИДАТА НА ИМОТА.

Имот № 000219 е разделен на следните имоти:

1. Имот № 000220 е с площ 2.037 дка и собственици:

1.1. ОБЩИНА КРИЧИМ рег.№ 51149, гр. КРИЧИМ. Начин на придобиване - по ЗСПЗЗ, документ за собственост:

Акт за частна общинска собственост, № 298 от 01.04.2008 г. издаден от КМЕТ ОБЩИНА КРИЧИМ за 2.039 дка. Регистрация на 26.08.2008 г.

2. Имот № 000221 е с площ 1.819 дка и собственици:

2.1. ОБЩ. КРИЧИМ - ДРУГА ЗЕМЯ рег.№ 5, гр. КРИЧИМ, адрес ул.-. Начин на придобиване - делба, документ за собственост:

Молба по чл.26 от Наредба 49 за поддържане и осъвременяване на картата на възстановената собственост, № 49-01/27 от 06.02.2008 г. издаден от ОСЗГ ГР.СТАМБОЛИЙСКИ. Регистрация на 12.03.2008 г.

3. Имот № 000222 е с площ 0.449 дка и собственици:

3.1. ОБЩ. КРИЧИМ - ПОЛСКИ ПЪТИЩА рег.№ 4, гр. КРИЧИМ, адрес ул.-. Начин на придобиване - делба, документ за собственост:

Молба по чл.26 от Наредба 49 за поддържане и осъвременяване на картата на възстановената собственост, № 49-01/27 от 06.02.2008 г.

издаден от ОСЗГ ГР.СТАМБОЛИЙСКИ. Регистрация на 12.03.2008 г.

4. Имот № 000223 е с площ 2.800 дка и собственици:

4.1. ОБЩ. КРИЧИМ - ДРУГА ЗЕМЯ рег.№ 5, гр. КРИЧИМ, адрес ул.-.

Начин на придобиване - делба, документ за собственост:

Молба по чл.26 от Наредба 49 за поддържане и осъвременяване на картата на възстановената собственост, № 49-01/27 от 06.02.2008 г. издаден от ОСЗГ ГР.СТАМБОЛИЙСКИ. Регистрация на 12.03.2008 г.

Справката е изготвена на база наличната в регистъра информация. За начало на историята се приема възстановяването на имоти по ЗСПЗЗ или ЗВСГЗГФ.

За землището има влязла в сила КККР одобрени със Заповед РД-18-13/19.02.2009г. на ИД на АГКК.

НАЧАЛНИК на ОСЗ:



НИКОЛИНА ДИМОВА-ШИШКОВА/

Вярно с оригинала

ИТ/зачено обстоятелство по чл. 4, т. 1 от Регламент ЕС 679/2016

ОБЩИНСКА СЛУЖБА ЗЕМЕДЕЛИЕ  
гр. СТАМБОЛИЙСКИ  
ЕКАТТЕ 51980  
Община СТАМБОЛИЙСКИ  
Област ПЛОВДИВ

РЕГИСТЪР на ЗЕМЕДЕЛСКИ ЗЕМИ, ГОРИ и ЗЕМИ в ГФ  
Землище на гр. КРИЧИМ ЕКАТТЕ 39921, община КРИЧИМ  
ПЪЛНА ИСТОРИЯ на ИМОТ № 095029 към 23.01.2024 г.  
открита партида на 16.03.2001 г.

Канал с площ 1.239 дка, в местността "АДАЛЪКА", вид на територията по предназначение - водни течения и водни площи, вид собственост - общинска частна.

I. ИСТОРИЯ НА СОБСТВЕНОСТТА.

СОБСТВЕНИЦИ НА ИМОТА:

1. ОБЩИНА КРИЧИМ рег.№ 51211, гр. КРИЧИМ, адрес ---НЕИЗВЕСТНА.  
Начин на придобиване - по ЗСПЗЗ.

БИВШИ СОБСТВЕНИЦИ НА ИМОТА:

1. ДЪРЖАВАТА-МОСВ рег.№ 7, адрес ---Неизвестна. Начин на придобиване - по ЗСПЗЗ.


II. ИСТОРИЯ НА ИМОТА.

Няма данни в регистъра.

Справката е изготвена на база наличната в регистъра информация.  
За начало на историята се приема възстановяването на имоти по ЗСПЗЗ или ЗВСГЗГФ.

За землището има влязла в сила КККР одобрени със заповед РД-18-13/  
19.02.2009г. на ИД на АГКК.

НАЧАЛНИК на ОСЗ: .....  
НИКОЛИНА ДИМОВА-ШИШКОВА/



Във Вярно оригинала

П/лично обстоятелство по чл. 4 от Регламент ЕС 679/2016



ОБЩИНСКА СЛУЖБА ЗЕМЕДЕЛИЕ  
гр. СТАМБОЛИЙСКИ  
ЕКАТТЕ 51980  
Община СТАМБОЛИЙСКИ  
Област ПЛОВДИВ

РЕГИСТЪР на ЗЕМЕДЕЛСКИ ЗЕМИ, ГОРИ и ЗЕМИ в ГФ  
Землище на гр. КРИЧИМ ЕКАТТЕ 39921, община КРИЧИМ

ПЪЛНА ИСТОРИЯ на ИМОТ № 000223 към 23.01.2024 г.

открита партида на 12.03.2008 г.

Канал с площ 2.800 дка, в местността ".", вид на територията по предназначение - за нуждите на селското стопанство, вид собственост - общинска частна.

I. ИСТОРИЯ НА СОБСТВЕНОСТТА.

СОБСТВЕНИЦИ НА ИМОТА:

1. ОБЩ. КРИЧИМ - ДРУГА ЗЕМЯ рег.№ 5, гр. КРИЧИМ, адрес ул.-.  
Начин на придобиване - делба, документ за собственост:  
Молба по чл.26 от Наредба 49 за поддържане и осъвременяване на картата на възстановената собственост, № 49-01/27 от 06.02.2008 г. издаден от ОСЗГ ГР.СТАМБОЛИЙСКИ. Регистрация на 12.03.2008 г.

БИВШИ СОБСТВЕНИЦИ НА ИМОТА:  
Няма данни в регистъра.

II. ИСТОРИЯ НА ИМОТА.


Имот № 000223 е получен от разделяне на имот № 000219 с площ 7.104 дка и собственици:

1. ОБЩ. КРИЧИМ - ДРУГА ЗЕМЯ рег.№ 5, гр. КРИЧИМ, адрес ул.-.  
Начин на придобиване - по ЗСПЗЗ.

Справката е изготвена на база наличната в регистъра информация. За начало на историята се приема възстановяването на имоти по ЗСПЗЗ или ЗВСГЗГФ.

За землището има влязла в сила КККР одобрени със Заповед РД-18-13/19.02.2009г. на ИД на АГКК.

НАЧАЛНИК на ОСЗ:



Вярно с оригинала

ЛП задължително обстоятелство по чл. 4, т. 1 от Регламент ЕС 679/2016