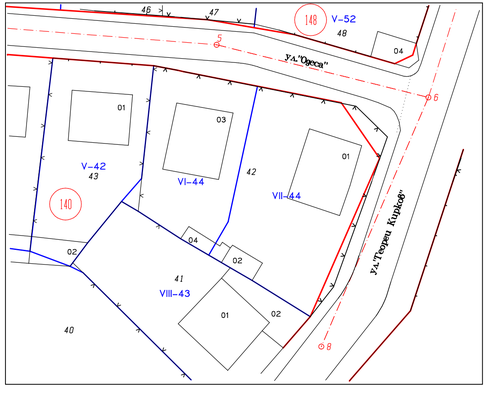

КОМБИНИРАНО ИЗВЛЕЧЕНИЕ

за УПИ VI-44, УПИ VII-44 и контактна зона УПИ V-42 от кв. 140 по регулационен план на гр. Кричим и ПИ 39921.502.42 по КККР на гр. Кричим , одобрена със Заповед № РД-18-13/19.02.2009г.

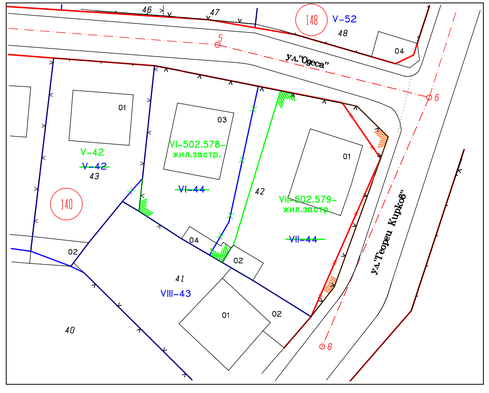

ИЗМЕНЕНИЕ НА ПЛАН ЗА РЕГУЛАЦИЯ

на УПИ VI-44, УПИ VII-44 и контактна зона УПИ V-42 от кв. 140 по регулационен план на гр. Кричим и образуване на нови УПИ VI-502.578-жил.застр. и УПИ VII-502.579-жил.застр., като уличната регулация минава по имотната граница на ПИ 39921.502.44 по КККР.

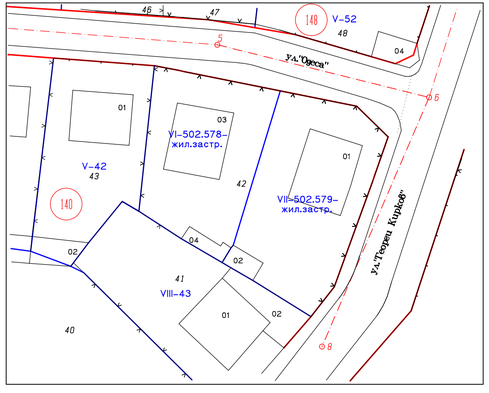

ПЛАН ЗА РЕГУЛАЦИЯ

на новообразувани УПИ VI-502.578-жил.застр. и УПИ VII-502.579-жил.застр., кв. 140 на рег. план на гр. Кричим, общ. Кричим

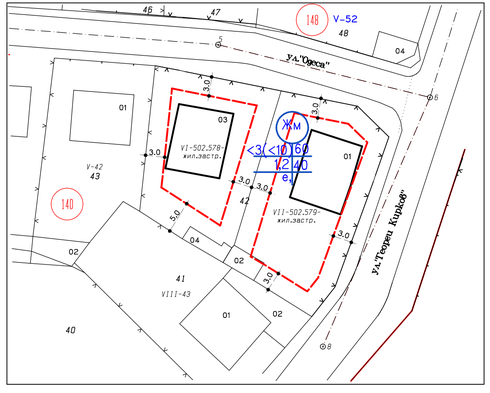

ПЛАН ЗА ЗАСТРОЯВАНЕ

на новообразувани УПИ VI-502.578-жил.застр. и УПИ VII-502.579-жил.застр., кв. 140 на рег. план на гр. Кричим, общ. Кричим

ЛЕГЕНДА:

- имотни граници по действащ кадплан
- регулационни граници по действащ рег. план
- проектна дворищнорегулационна линия
- ограничителна линия на застрояване
- запазваща се сграда

№ на УПИ	№ кв.	Устройствена зона	поземлен имот с установено предназначение	Височина в м. (етажност)			Градоуст. показатели			Начин на застрояване			ПЛОЩ /кв.м/	Забележка
				задължит.	макс.	възможна "от-до"	MAX. П застр. %	К инт.	MIN. П озел. %	Свободно- е	Свързано в два съседни имота- д	Свързано-с		
VI-502.578-жил.застр.	140	Жм	502.42		<3. <10м.		60	1.2	40	○			458	
VII-502.579-жил.застр.	140	Жм	502.42		<3. <10м.		60	1.2	40	○			547	

Обект: Проект за изменение на Подробен устройствен план – План за регулация и застрояване /ПУП-ПРЗ/ за УПИ VI-44 и УПИ VII-44, кв. 140 по рег. план на гр. Кричим, общ. Кричим /ПИ 39921.502.42 по КККР/

М 1 : 500	ЛИСТ 1/1	ЧАСТ: ПУП-ПРЗ	07. 2026г.	ВЪЗЛОЖИТЕЛ:_____

ПРОЕКТАНТИ:

Част "Регулация"

Част "Застрояване"

чертежът е под закрила на закона за авторското право, извън предназначението му е забранена всякаква негова друга употреба и размножение без изричното съгласие на авторите, указаните мащаби са за сведение и не следва да определят реални графични размери, единствено валидни са надписаните котировки и указания.