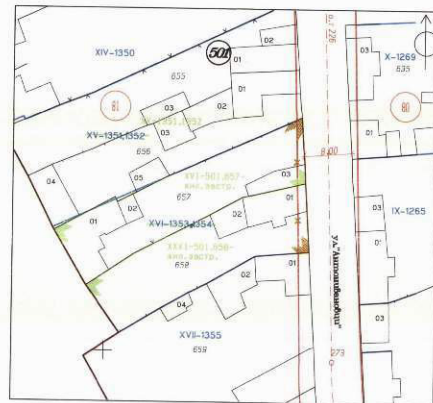


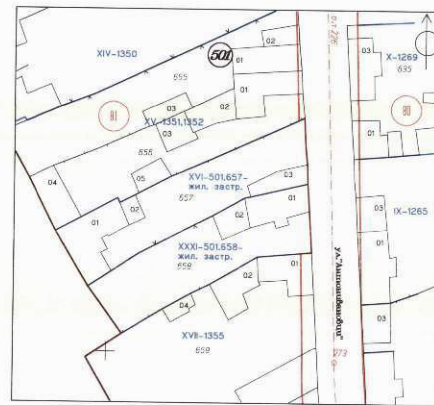
ИЗВЛЕЧЕНИЕ

за УПИ XV-1351,1352 и УПИ XVI-1353,1354, кв. 81 и контактни зони, по регулационни план на гр. Крчим, общ. Крчим и имоти ПИ 39621501650, ПИ 39621501657 и ПИ 39621501658 по ККР на гр. Крчим.
М 1:500



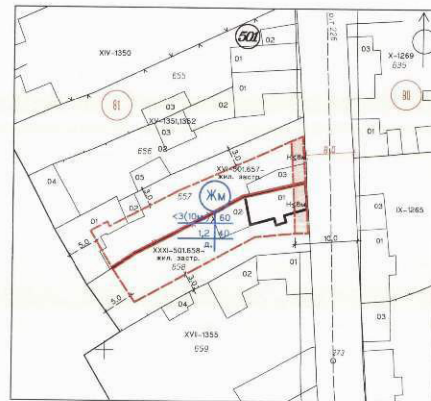
ИЗМЕНЕНИЕ

за УПИ XV-1351,1352 и УПИ XVI-1353,1354, кв. 81 и образуване на нови УПИ XV-1351,1352, УПИ XVI-501657-жил.застр. и УПИ XXXI-501658-жил.застр. кв.81 по плана на гр. Крчим
М 1:500



ПЛАН ЗА РЕГУЛАЦИЯ

за образуване на УПИ XV-1351,1352, УПИ XVI-501657-жил.застр. и УПИ XXXI-501658-жил.застр. кв.81 по плана на гр. Крчим
М 1:500



ПЛАН ЗА ЗАСТРОЯВАНЕ

за образуване на УПИ XV-1351,1352, УПИ XVI-501657-жил.застр. и УПИ XXXI-501658-жил.застр. кв.81 по плана на гр. Крчим
М 1:500

ОБЩИНА КРИЧИМ
ПЛОВДИВСКА ОБЛАСТ
ЗАПОВЕД №/20...г.
ОДОБРЯВАМ:
КМЕТ НА ОБЩИНА КРИЧИМ:
гр. Крчим/20...г.

ЛЕГЕНДА:

- имотни граници по КК
- регулационни граници по две. план
- проектна жилищно-регулационна линия
проектна дворно-регулационна линия
- задължителна линия на застрояване
вариативна линия на застрояване
- автопътна ос

Имя УПИ	Имя кв.	Пл. застрояване	Средствена съвместна парцелация	Височина в м. (етажи)ет	Градостр. показатели			Начин на застрояване			ПЛОЩ /кв.м/	Забележка
					Мак. височина "чл. 28" *	Мак. Пл. застр. К	Км.ч.	Пом.ч.	Свободна етажна площ	Общ. площ на застрояване		
XVI-501657-жил. застр.	81	Жм	501657	< 3	< 10м	80	12	40	0	0	383	
XXXI-501658-жил. застр.	81	Жм	501658	< 3	< 10м	80	12	40	0	0	373	

ОБЕКТ: Проект за изменение на устройствен план – План за регулация и застрояване /ПУП-ПРЗ/ за УПИ XVI-1353,1354, кв. 81 по плана на гр. Крчим, общ. Крчим /ПИ 39621501657 и ПИ 39621501658 по ККР на гр. Крчим/
М 1 : 500 АМСТ 1/1 ЧАСТ: ПУП-ПРЗ 02.2023 г. ИЗЛОЖИТЕЛЯ: Борис Кирилов Вълчанов, Петър Веселив Илязов

ПРОЕКТАНТИ:

Сигнатури и печати на проектантите:

- Части "Регулация"
- Части "Застрояване"

Чертаят е подготвен на място за целта и не е изготвен в специална лаборатория. Използват се данни за територията, предоставени от компетентните органи. Проектантите не са длъжни да определят реални етажни размери, единствено в близост до изчисленията.